




Број: 17-21-4133-2/19
Сарајево, 07. новембра 2019. године

**ПАРЛАМЕНТАРНА СКУПШТИНА
БОСНЕ И ХЕРЦЕГОВИНЕ**

**- ПРЕДСТАВНИЧКИ ДОМ
- ДОМ НАРОДА**

 BOSNA I HERCEGOVINA PARLAMENTARNA SKUPSTINA BOSNE I HERCEGOVINE SARAJEVO			
PRIMLJENO: 12. 11. 2019			
Organizaciona jedinica	Klasifikaciona oznaka	Redni broj	Broj prijema
01,02	21-4	1972	119

Предмет: Сагласност за ратификацију протокола, тражи се

У складу са чланом 16. Закона о поступку закључивања и извршавања међународних уговора ("Сл. гласник БиХ", бр 29/00 и 32/13), достављамо вам ради давања сагласности за ратификацију:

Протокол о утврђивању тремејне тачке између Босне и Херцеговине, Црне Горе и Републике Србије. Протокол је потписао др Адил Османовић, министар цивилних послова Босне и Херцеговине, 15. маја 2019. године у Сарајеву.

Будући да је Министарство цивилних послова БиХ надлежно за провођење поступка за закључивање овог протокола, молимо вас да на састанке ваших комисија, односно сједнице Дома, поред представника Предсједништва БиХ, као предлагача, позовете и представника Министарства који посланицима, односно делегатима може дати све потребне информације.

С поштовањем,

ГЕНЕРАЛНИ СЕКРЕТАР

Зоран Ђерић





MFA-BA-MPP

Broj: 08/1-32-05-2-17499/19

Datum: 30.10.2019.godine

PREDSJEDNIŠTVO BOSNE I HERCEGOVINE

SARAJEVO

PREDSJEDNIŠTVO			
BOSNE I HERCEGOVINE			
SARAJEVO			
Dana: 30.10.2019. 20.			
Broj: 08/1-32-05-2-17499/19	Radni broj:	Broj prijema:	
14	21	4133-1	

Predmet: Prijedlog odluke o ratifikaciji Protokola o utvrđivanju tromedne tačke između Bosne i Hercegovine, Crne Gore i Republike Srbije, d o s t a v l j a s e

U prilogu akta dostavljamo prijedlog odluke o ratifikaciji Protokola o utvrđivanju tromedne tačke između Bosne i Hercegovine, Crne Gore i Republike Srbije, potpisan 15. maja 2019.godine u Sarajevu, na bosanskom, srpskom, hrvatskom, crnogorskom te službenom jeziku Republike Srbije-srpskom jeziku.

Vijeće ministara Bosne i Hercegovine je na svojoj izvanrednoj sjednici (telefonskoj), održanoj 15.10.2019. godine utvrdilo prijedlog odluke o ratifikaciji predmetnog Protokola, čiji zaključak dostavljamo u prilogu akta.

Molimo Predsjedništvo Bosne i Hercegovine da donese odluku o ratifikaciji Protokola o utvrđivanju tromedne tačke između Bosne i Hercegovine, Crne Gore i Republike Srbije.

S poštovanjem,



MINISTAR

Igor Crnadak

ПРОТОКОЛ
о одређивању тромеђне граничне тачке
између Босне и Херцеговине, Црне Горе и Републике Србије

Члан 1.

Овим протоколом одређује се тромеђна гранична тачка између Босне и Херцеговине, Црне Горе и Републике Србије (у даљем тексту „тромеђа“).

Тромеђа је одређена на основу документације о бившим међурепубличким границама, којом располажу потписнице овог протокола.

Члан 2.

Тромеђа је заједничка тачка граница катастарских општина: Ђаковићи (Заборак) (Босна и Херцеговина), Поблаће (Црна Гора) и Сочице (Република Србија), која се налази у мјесту званом Зелена Глава, са графички читаним приближним координатама у Гаус-Кригеровој пројекцији (6. зона):

$$y = 6\,599\,347.34$$

$$x = 4\,821\,076.35$$

$$N = 1210.00$$

Графички приказ тромеђе налази се у Прилогу 1 овог протокола.

Послије стабилизације тромеђне граничне ознаке, потписнице овог протокола извршиће заједнички мјерења и израдити одговарајуће техничке документе са дефинитивним координатама.

Члан 3.

Тромеђа ће бити обиљежена на терену постављањем одговарајуће тромеђне граничне ознаке, у склопу обиљежавања државних граница између Босне и Херцеговине, Црне Горе и Републике Србије.

Облик и димензије тромеђне граничне ознаке усагласили су стручњаци све три потписнице овог протокола.

Техничка документација о тромеђној граничној ознаци налази се у Прилогу 2 овог протокола.

Члан 4.

Трошкове постављања тромеђне граничне ознаке сносиће, у једнаком износу, потписнице овог протокола.

Члан 5.

Протокол ступа на снагу даном пријема последње дипломатске ноте којом се потписнице овог протокола међусобно обавјештавају о испуњености унутрашњих процедура потребних за његово ступање на снагу.

Члан 6.

Овај протокол сачињен је у три оригинална примјерка и то: за страну Босне и Херцеговине на босанском, хрватском језику и српском (на латиничном, односно ћириличном писму), за страну Црне Горе на црногорском језику и за страну Републике Србије на српском језику, при чему су сви текстови једнако вјеродостојни.

Протокол је потписан у Сарајеву, 15. маја 2019. године.

ЗА БОСНУ И
ХЕРЦЕГОВИНУ

Др. сц. Адил Османовић,
министар цивилних
послова БиХ

ЗА РЕПУБЛИКУ СРБИЈУ

г-дин Вељко Одаловић,
генерални секретар
Министарства спољних
послова Републике Србије

ЗА ЦРНУ ГОРУ

г-дин Драган Пејановић,
држави секретар
Министарства
унутрашњих послова Црне
Горе


Прилог 1

ТРОМЕЋА између Босне и Херцеговине, Црне Горе и Републике Србије			
Gaus-Kruger (6. зона)	y = 6 599 347.34	x = 4 821 076.35	H = 1210.00
ETRS 89 – ETRF 2000 географске	f = 43 31 39.06764	l = 19 13 26.48383	H = 1255.970
ETRS 89 – ETRF 2000 геоцентричне	X = 4 374 371.196	Y = 1 525 374.051	Z = 4 371 044.019
UTM-34 ETRF 2000	E = 356 486.36	N = 4 820 929.65	-

Координате, дужине и дирекциони углови према контролним тачкама

Тачка бр.	y	x	N	V^T	D (m)
200/P20	6601227.18	4822665.59		229°47'18"	2461.60
201/P20	6601511.06	4821316.72		263°39'39"	2177.03
297	6599055.20	4820904.16		059°29'04"	339.11
ТРОМЕЋА	6599347.34	4821076.35	1210.00	-	-

СКИЦА
положаја тромејне граничне тачке између
Босне и Херцеговине, Републике Србије и Црне Горе

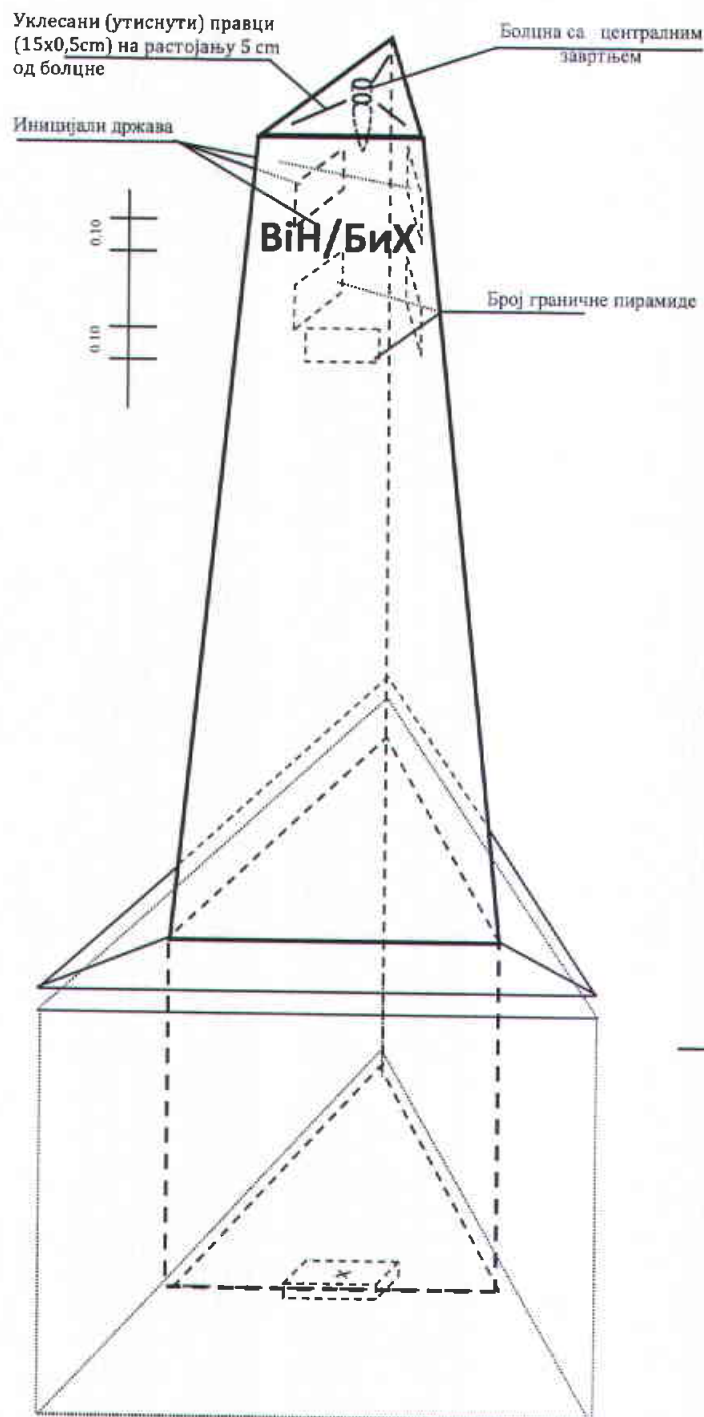


Размјер 1:30000

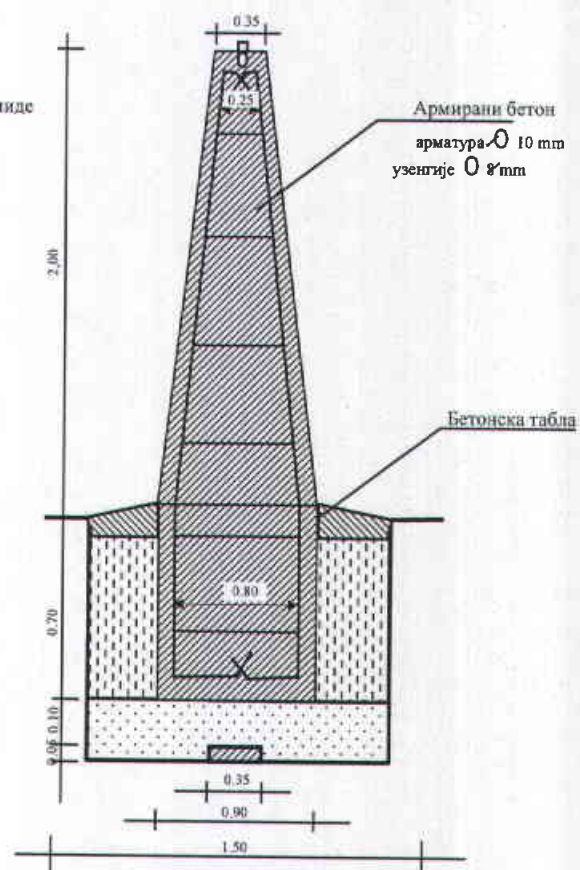
Прилог 2

Техничка документација тромејне граничне ознаке

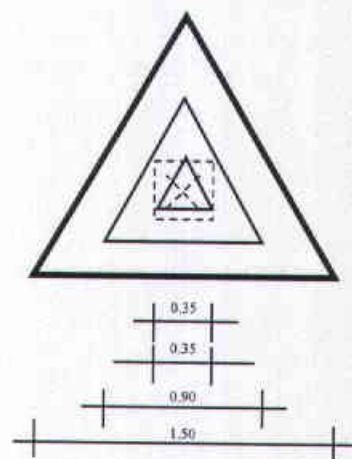
ТЕХНИЧКА ДОКУМЕНТАЦИЈА ТРОМЕЂНЕ ГРАНИЧНЕ ОЗНАКЕ



Вертикални пресјек



Хоризонтална пројекција



НАПОМЕНА:

- * Марка бетона 40
- * Подземни центар димензија 0.35 x 0.35 x 0.05 са утиснутим димензијама линијама димензија 0.15 x 0.005 која обиљежавају геометријски центар.

Положај табла са иницијалима држава и бројем граничне ознаке

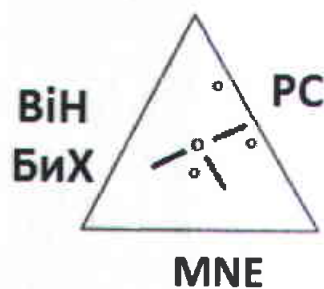
20	300	30	20	300	30	20	300	30
								200
								62
PC			ВН				MNE	100
			ВХ					0
								100
(Br.)			(Br.)				(Br.)	100

1285


Месингане табле дебљине 5 мм, учвршћене вијцима за пирамиду, са рељефним словима (ћирилица и латиница) и арапским бројевима, висине 3 мм, (тип: хелветика).


Правци на горњој плочи пирамиде

сјевер




Прилог 3






Изглед плоче са иницијалима државе Босне и Херцеговине (ћирилично)



Изглед плоче са иницијалима државе Црне Горе



Изглед плоче са иницијалима државе Републике Србије