




Број: 17-21-4133-2/19
Сарајево, 07. новембра 2019. године

**ПАРЛАМЕНТАРНА СКУПШТИНА
БОСНЕ И ХЕРЦЕГОВИНЕ**

**- ПРЕДСТАВНИЧКИ ДОМ
- ДОМ НАРОДА**

 BOSNA I HERCEGOVINA PARLAMENTARNA SKUPSTINA BOSNE I HERCEGOVINE SARAJEVO			
PRIMLJENO: 12. 11. 2019			
Organizaciona jedinica	Klasifikaciona oznaka	Redni broj	Broj primka
01,02	21-4	1972	119

Предмет: Сагласност за ратификацију протокола, тражи се

У складу са чланом 16. Закона о поступку закључивања и извршавања међународних уговора ("Сл. гласник БиХ", бр 29/00 и 32/13), достављамо вам ради давања сагласности за ратификацију:

Протокол о утврђивању тремејне тачке између Босне и Херцеговине, Црне Горе и Републике Србије. Протокол је потписао др Адил Османовић, министар цивилних послова Босне и Херцеговине, 15. маја 2019. године у Сарајеву.

Будући да је Министарство цивилних послова БиХ надлежно за провођење поступка за закључивање овог протокола, молимо вас да на састанке ваших комисија, односно сједнице Дома, поред представника Предсједништва БиХ, као предлагача, позовете и представника Министарства који посланицима, односно делегатима може дати све потребне информације.

С поштовањем,

ГЕНЕРАЛНИ СЕКРЕТАР

Зоран Ђерић



MFA-BA-MPP

Broj: 08/1-32-05-2-17499/19

Datum: 30.10.2019.godine

PREDSJEDNIŠTVO BOSNE I HERCEGOVINE

SARAJEVO

PREDSJEDNIŠTVO
BOSNE I HERCEGOVINE
SARAJEVO

Broj: 08/1-32-05-2-17499/19		20	
Prethodno	Radni broj	Broj odluke	
17	11	4133-1	


Predmet: Prijedlog odluke o ratifikaciji Protokola o utvrđivanju tromedne tačke između Bosne i Hercegovine, Crne Gore i Republike Srbije, d o s t a v l j a s e

U prilogu akta dostavljamo prijedlog odluke o ratifikaciji Protokola o utvrđivanju tromedne tačke između Bosne i Hercegovine, Crne Gore i Republike Srbije, potpisan 15. maja 2019.godine u Sarajevu, na bosanskom, srpskom, hrvatskom, crnogorskom te službenom jeziku Republike Srbije-srpskom jeziku.

Vijeće ministara Bosne i Hercegovine je na svojoj izvanrednoj sjednici (telefonskoj), održanoj 15.10.2019. godine utvrdilo prijedlog odluke o ratifikaciji predmetnog Protokola, čiji zaključak dostavljamo u prilogu akta.

Molimo Predsjedništvo Bosne i Hercegovine da donese odluku o ratifikaciji Protokola o utvrđivanju tromedne tačke između Bosne i Hercegovine, Crne Gore i Republike Srbije.

S poštovanjem,



MINISTAR

Igor Crnadak

PROTOKOL
o određivanju tromedne granične točke
između Bosne i Hercegovine, Crne Gore i Republike Srbije

Članak 1.

Ovim protokolom određuje se tromedna granična točka između Bosne i Hercegovine, Crne Gore i Republike Srbije (u daljem tekstu „tromeda“).

Tromeda je određena na osnovu dokumentacije o bivšim međurepubličkim granicama, kojom raspolažu potpisnice ovog protokola.

Članak 2.

Tromeda je zajednička tačka granica katastarskih općina: Đakovići (Zaborak) (Bosna i Hercegovina), Poblace (Crna Gora) i Sočice (Republika Srbija), koja se nalazi u mjestu zvanom Zelena Glava, sa grafički očitanim približnim koordinatama u Gaus-Krigerovoj projekciji (6. zona):

$$\begin{aligned}y &= 6\,599\,347.34 \\x &= 4\,821\,076.35 \\H &= 1210.00\end{aligned}$$

Grafički prikaz tromede nalazi se u Pravitku 1 ovog protokola.

Poslije stabilizacije tromedne granične oznake, potpisnice ovog protokola izvršit će zajednički mjerenja i izraditi odgovarajuće tehničke dokumente sa definitivnim koordinatama.

Članak 3.

Tromeda će biti obilježena na terenu postavljanjem odgovarajuće tromedne granične oznake, u sklopu obilježavanja državnih granica između Bosne i Hercegovine, Crne Gore i Republike Srbije.

Oblik i dimenzije tromedne granične oznake usaglasili su stručnjaci sve tri potpisnice ovog protokola.

Tehnička dokumentacija o tromednoj graničnoj oznaci nalazi se u Pravitku 2 ovog protokola.

Članak 4.

Troškove postavljanja tromedne granične oznake snosit će, u jednakom iznosu, potpisnice ovog protokola.

Članak 5.

Protokol stupa na snagu danom prijema posljednje diplomatske note kojom se potpisnice ovog protokola međusobno obavještavaju o ispunjenosti unutrašnjih procedura potrebnih za njegovo stupanje na snagu.

Članak 6.

Ovaj protokol sačinjen je u tri izvorna primjerka i to: za stranu Bosne i Hercegovine na bosanskom, hrvatskom jeziku i srpskom (na latiničnom, odnosno ćirilichnom pismu), za stranu Crne Gore na crnogorskom jeziku i za stranu Republike Srbije na srpskom jeziku, pri čemu su svi tekstovi jednako vjerodostojni.

Protokol je potpisan u Sarajevu, 15. svibnja 2019. godine.

**ZA BOSNU I
HERCEGOVINU**

Dr. sc. Adil Osmanović,
ministar civilnih poslova
BiH

ZA REPUBLIKU SRBIJU

g-din Veljko Odalović,
generalni sekretar
Ministarstva spoljnih
poslova Republike Srbije

ZA CRNU GORU

g-din Dragan Pejanović,
državi sekretar Ministarstva
unutrašnjih poslova Crne
Gore


Privitak 1

TROMEĐA između Bosne i Hercegovine, Crne Gore i Republike Srbije			
Gaus-Kruger (6. zona)	y = 6 599 347.34	x = 4 821 076.35	H = 1210.00
ETRS 89 – ETRF 2000 geografske	f = 43 31 39.06764	l = 19 13 26.48383	H = 1255.970
ETRS 89 – ETRF 2000 geocentrične	X = 4 374 371.196	Y = 1 525 374.051	Z = 4 371 044.019
UTM-34 ETRF 2000	E = 356 486.36	N = 4 820 929.65	-

**Koordinate, duljine i direkcioni kutovi prema kontrolnim
točkama**

Točka br.	y	x	N	V^T	D (m)
200/P20	6601227.18	4822665.59		229°47'18"	2461.60
201/P20	6601511.06	4821316.72		263°39'39"	2177.03
297	6599055.20	4820904.16		059°29'04"	339.11
TROMEĐA	6599347.34	4821076.35	1210.00	-	-

SKICA
položaja tromedne granične točke između
Bosne i Hercegovine, Republike Srbije i Crne Gore

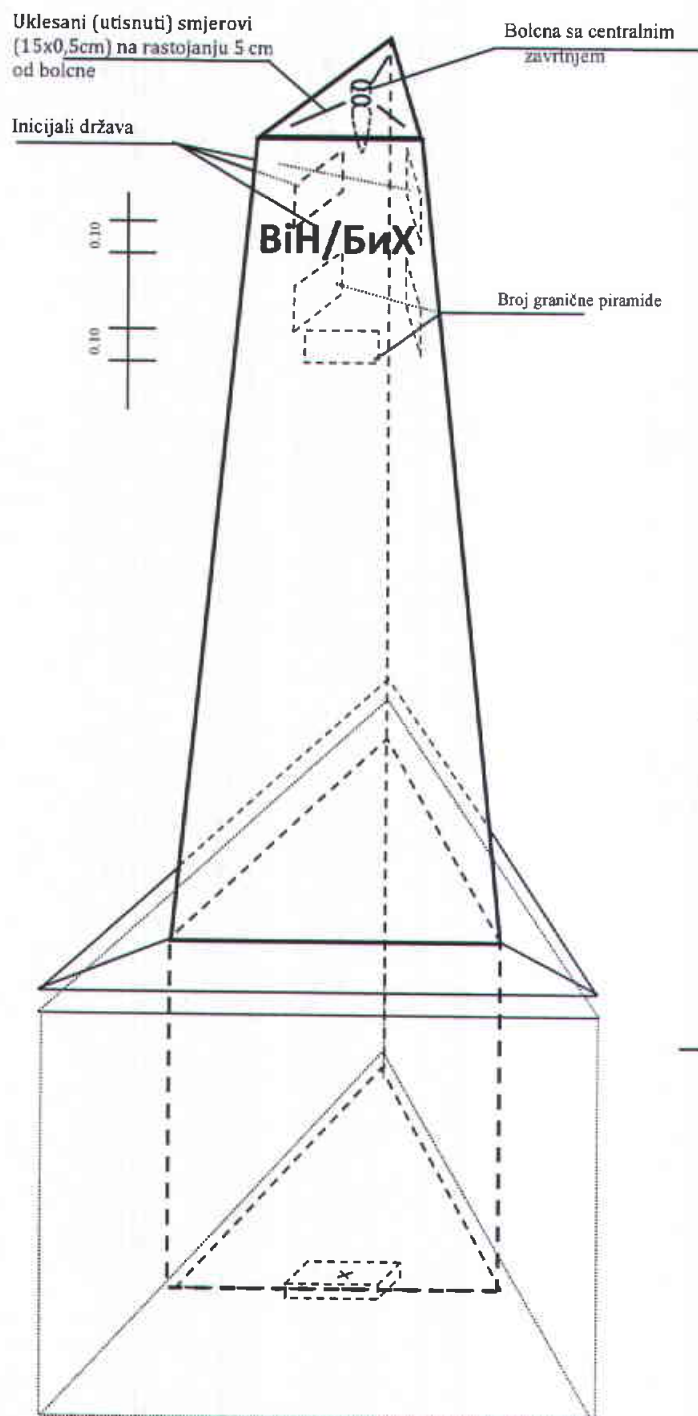


Razmjjer 1:30000

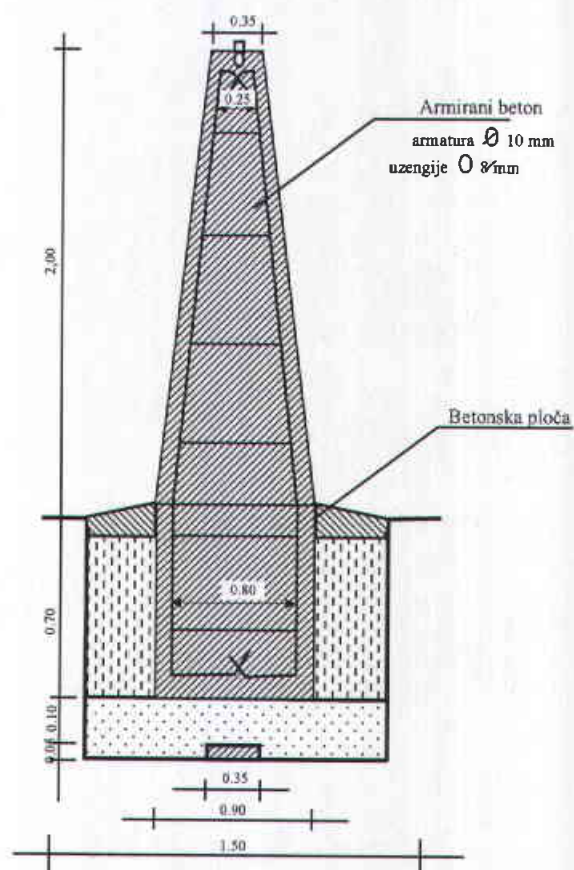
Privitak 2

Tehnička dokumentacija tromedne granične oznake

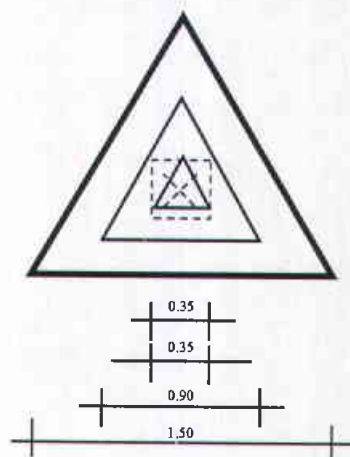
TEHNIČKA DOKUMENTACIJA TROMEĐNE GRANIČNE OZNAKE



Vertikalni presjek

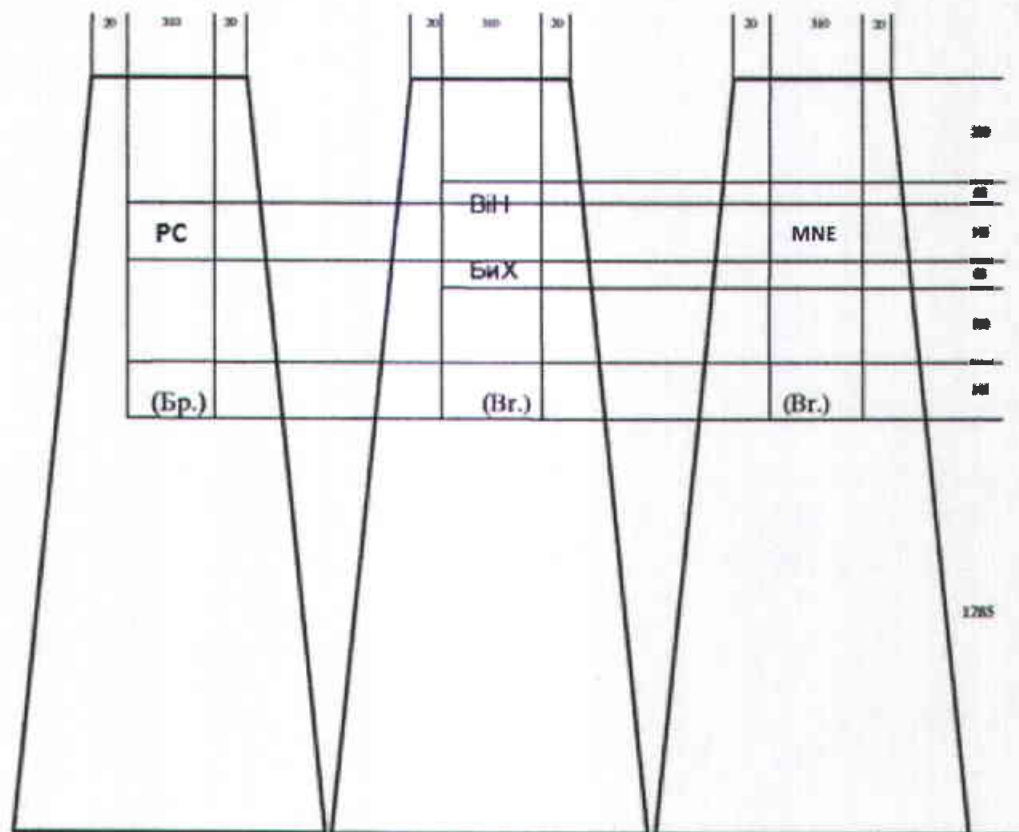


Horizontalna projekcija



- NAPOMENA:
- * Marka betona 40
 - * Podzemni centar dimenzija 0.35 x 0.35 x 0.05 sa utisnutim dimenzijama linijama dimenzija 0.15 x 0.005 koje obilježavaju geometrijski centar.

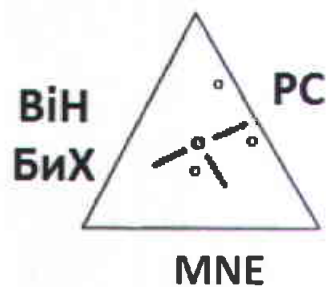
Položaj ploča sa inicijalima država i brojem granične oznake




Mesingane ploče debljine 5 mm, učvršćene vijcima za piramidu, sa reljefnim slovima (ćirilica i latinica) i arapskim brojevima, visine 3 mm, (tip: helvetica).

Smjerovi na gornjoj ploči piramide

sjever




Privitak 3



Izgled ploče sa inicijalima države Bosne i Hercegovine (latinično)



Izgled ploče sa inicijalima države Crne Gore



Izgled ploče sa inicijalima države Republike Srbije